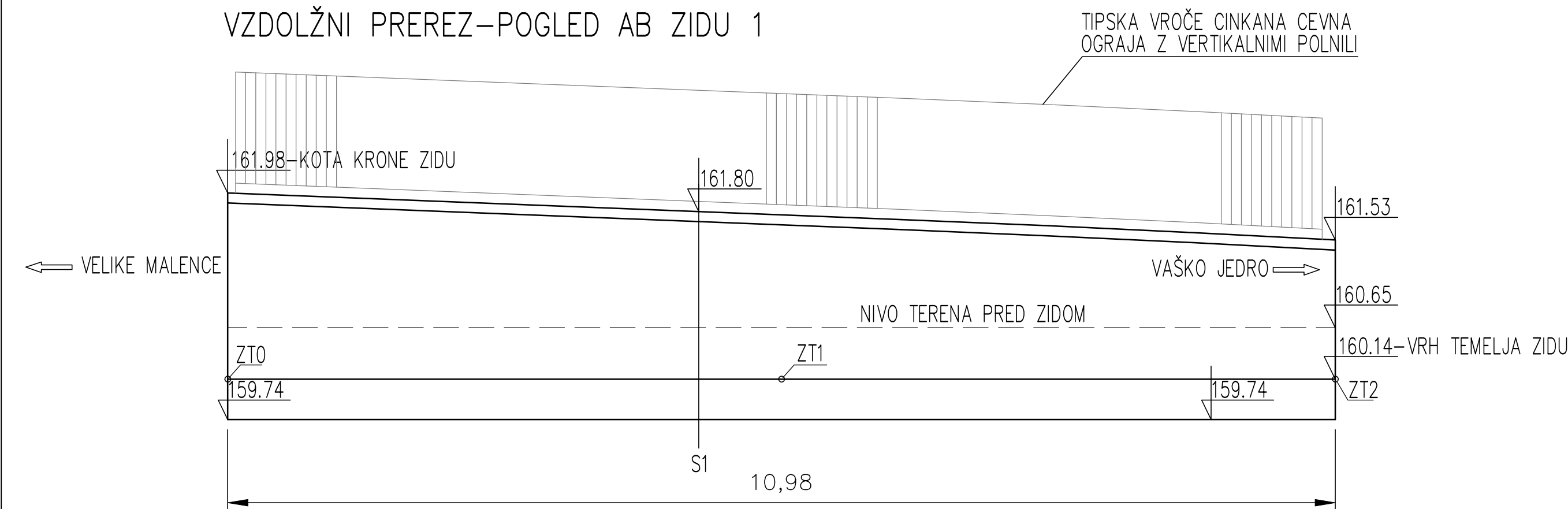
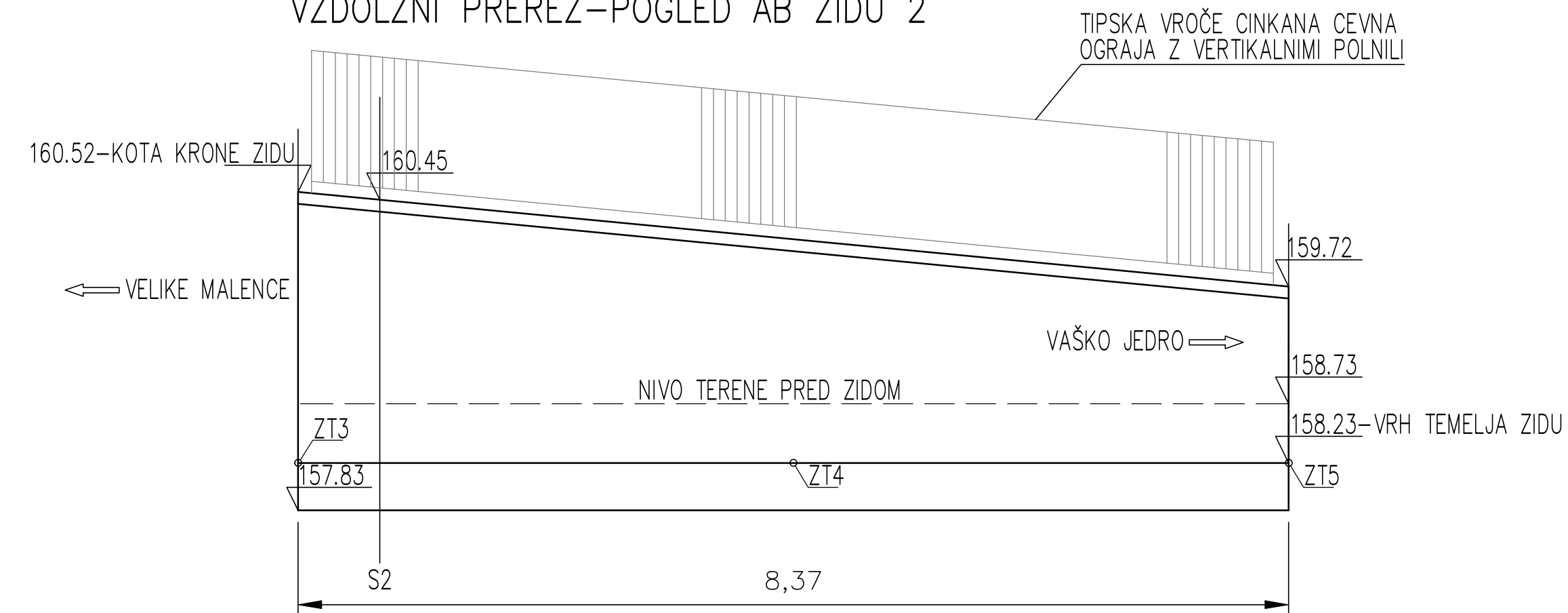


VZDOLŽNI PREREZI-POGLEDI AB ZIDOV 1, 2, 3
M 1:50

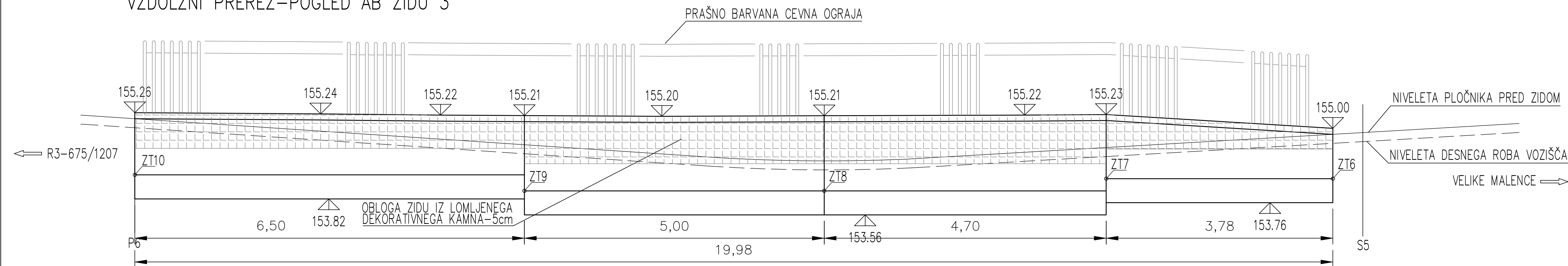
VZDOLŽNI PREREZ-POGLED AB ZIDU 1



VZDOLŽNI PREREZ-POGLED AB ZIDU 2



VZDOLŽNI PREREZ-POGLED AB ZIDU 3



OPOMBA: OPAŽENJE AB ZIDU 3 IZVESTI V KRIVINI

KOORDINATE ZAKOLIČBENIH TOČK


AB ZID 1		
OZNAKA	Y	X
TOCKE		
ZT0	547079.223	83256.047
ZT1	547083.505	83252.609
ZT2	547087.623	83248.976

AB ZID 1		
OZNAKA	Y	X
TOCKE		
ZT3	547096.992	83238.822
ZT4	547099.656	83235.601
ZT5	547102.230	83232.307

AB ZID 1		
OZNAKA	Y	X
TOCKE		
ZT6	547116.140	83181.772
ZT7	547117.173	83178.135
ZT8	547119.257	83173.921
ZT9	547119.748	83169.116
ZT10	547115.309	83164.433

ZT-ZAKOLIČBENA TOČKA

datum:		sprememba:		podpis:	

				Vrsta načrta: 3. Načrt gradbenih konstrukcij	
Identifikacijska številka podjetja:				Investitor: OBČINA BREŽICE CESTA PRVIH BORCEV 18, 8250 BREŽICE	
Ime in priimek Vodja projekta: G.Doberlet, inž. grad. G-1874 Odgovorni proj. G.Doberlet, inž. grad. G-1874 Projektilar D. Baš, u.d.i.geod. Geo-0227				Objekt: OBNOVA CESTE V NASELJU ČATEŽ OB SAVI Z DOGRADITVIJO PLOČNIKA ZA PEŠCE – 1. IN 2. FAZA	
Datum risbe: oktober 2016				Risba: VZDOLŽNI PREREZI–POGLEDI AB ZIDOV 1, 2, 3	
Vrsta projekta: IZVEDBENI NAČRT		Datum risbe: oktober 2016		Številka projekta: 548/2016	
				Številka načrta: 548/2016–1	
				Merilo: 1:50	
				Številka risbe: 3.5.5.1.1	